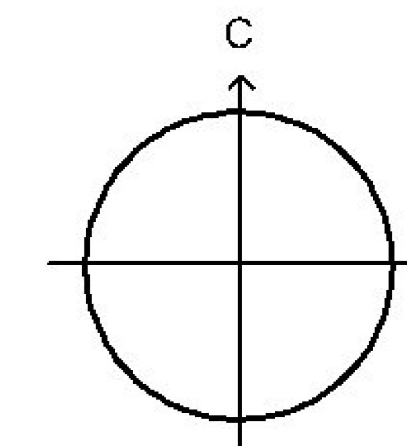
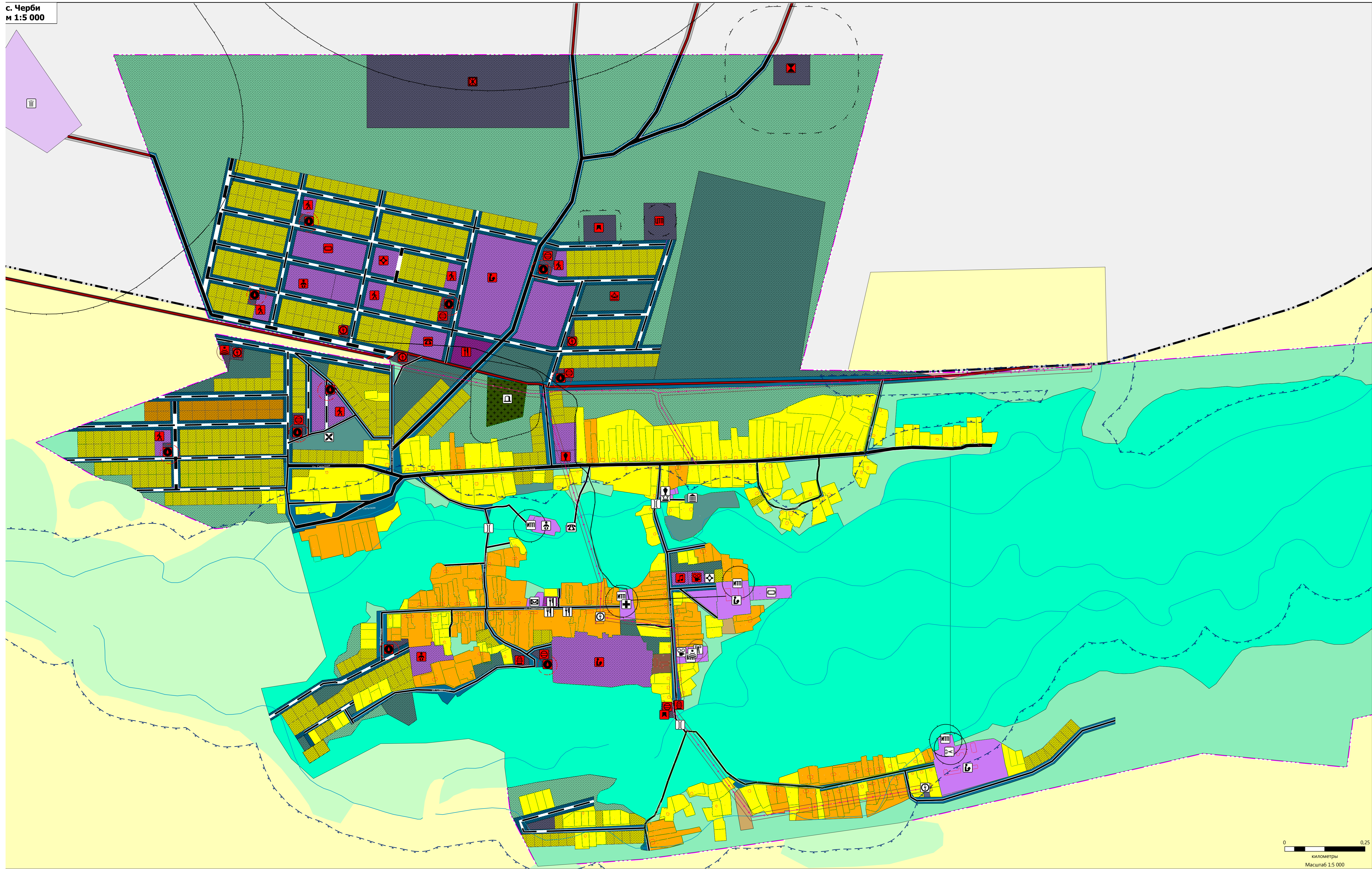


КОРРЕКТИРОВКА ГЕНЕРАЛЬНОГО ПЛАНА СЕЛЬСКОГО ПОСЕЛЕНИЯ СУМОНА ЧЕРБИНСКИЙ МУНИЦИПАЛЬНОГО РАЙОНА "КЫЗЫЛСКИЙ КОЖУУН РЕСПУБЛИКИ ТЫВА"

КАРТА ПЛАНИРУЕМОГО РАЗМЕЩЕНИЯ ОБЪЕКТОВ МЕСТНОГО ЗНАЧЕНИЯ
М 1:5 000

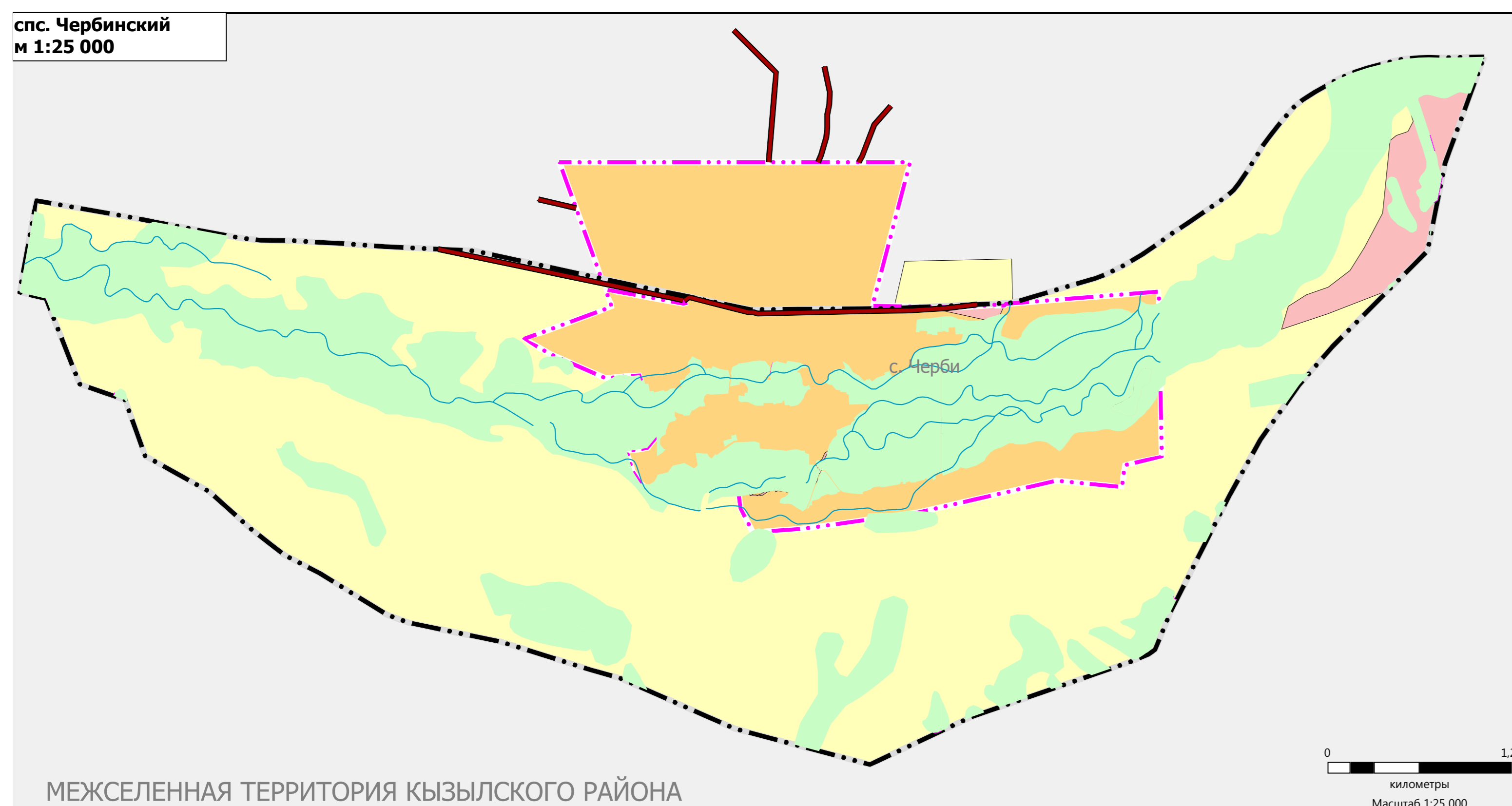


с. Черби
м 1:5 000



- Условные обозначения**
- ТЕРРИТОРИАЛЬНЫЕ ГРАНИЦЫ**
 - - - - - Граница сельского поселения
 - - - - - Граница населенного пункта
- АВТОМОБИЛЬНЫЕ ДОРОГИ**
 - - - - - Автомобильные дороги местного значения
- УЛИЧНО-ДОРОЖНАЯ СЕТЬ СЕЛЬСКОГО НАСЕЛЕННОГО ПУНКТА**
 Существовавшие: Главная улица, Улица в жилой застройке
 Планируемые: Проектируемая дорога, Улица в жилой застройке
- ОБЪЕКТЫ СОЦИАЛЬНОЙ ИНФРАСТРУКТУРЫ, ОТДЫХА И ТУРИЗМА, САНАТОРНО-КУРОРТНОГО НАЗНАЧЕНИЯ**
- ОБЪЕКТЫ ОБРАЗОВАНИЯ И НАУКИ**
 Существовавшие: Дистанционная образовательная организация, Общеобразовательная организация
 Планируемые: Дистанционная образовательная организация, Общеобразовательная организация, Организация дополнительного образования
- ОБЪЕКТЫ КУЛЬТУРЫ И ИСКУССТВА**
 Существовавшие: Объект культурно-просветительного назначения, Объект культурно-досугового (любительского) типа
 Планируемые: Объект культурно-просветительного назначения, Объект культурно-досугового (любительского) типа
- ОБЪЕКТЫ ФИЗИЧЕСКОЙ КУЛЬТУРЫ И МАССОВОГО СПОРТА**
 Существовавшие: Спортивное сооружение
 Планируемые: Спортивное сооружение
- ОБЪЕКТЫ ЗДРАВООХРАНЕНИЯ**
 Существовавшие: Лечебно-профилактическая медицинская организация (код по санитарно-эпидемиологическому подделанию), Обособленное структурное подразделение медицинской организации, оказывающей первичную медико-санитарную помощь
 Планируемые: Обособленное структурное подразделение медицинской организации, оказывающей первичную медико-санитарную помощь
- ПРОЧИЕ ОБЪЕКТЫ ОБСЛУЖИВАНИЯ**
 Существовавшие: Административное здание, Объект религиозной организации (объединения), Объекты торговли, общественного питания, Непроизводственные объекты коммунально-бытового обслуживания и предоставления персональных услуг
 Планируемые: Административное здание, Объекты торговли, общественного питания
- ОБЩЕСТВЕННЫЕ ПРОСТРАНСТВА**
 Планируемые: Пешеходная зона, Парк культуры и отдыха
- ОБЪЕКТЫ КУЛЬТУРНОГО НАСЛЕДИЯ**
 Существовавшие: Пантеон, Диспозитивное место
- ОБЪЕКТЫ ЕДИНОЙ ГОСУДАРСТВЕННОЙ СИСТЕМЫ ПРЕДУПРЕЖДЕНИЯ И ЛИКВИДАЦИИ ЧРЕЗВЫЧАЙНЫХ СИТУАЦИЙ**
 Планируемые: Объекты обеспечения пожарной безопасности
- ОБЪЕКТЫ УТИЛИЗАЦИИ, ОБЕЗВРЕЖИВАНИЯ, РАЗМЕЩЕНИЯ ОТХОДОВ ПРОИЗВОДСТВА И ПОТРЕБЛЕНИЯ**
 Существовавшие: Объект размещения отходов, Объект утилизации, уничтожения биологических отходов
- МЕСТА ПОГРЕБЕНИЯ**
 Существовавшие: Кладбище
- ИСКУССТВЕННЫЕ ДОРОЖНЫЕ СООРУЖЕНИЯ**
 Существовавшие: Мостовое сооружение
- ОБЪЕКТЫ ТРУБОПРОВОДНОГО ТРАНСПОРТА И ИНЖЕНЕРНОЙ ИНФРАСТРУКТУРЫ**
- ЭЛЕКТРОСТАНЦИИ**
 Планируемые: Электростанция солнечная (ЭСХ)
- ЭЛЕКТРИЧЕСКИЕ ПОДСТАНЦИИ**
 Существовавшие: Трансформаторная подстанция (ТТ) (10 кВ)
 Планируемые: Трансформаторная подстанция (ТТ)
- ЛИНИИ ЭЛЕКТРОПЕРЕДАЧИ**
 - - - - - Линии электропередачи 10 кВ
- ОБЪЕКТЫ ТЕПЛОСНАБЖЕНИЯ**
 Существовавшие: Индивидуальный тепловой пункт (ИТП)
 Планируемые: Центральный тепловой пункт (ЦТП)
- ОБЪЕКТЫ ВОДОСНАБЖЕНИЯ**
 Планируемые: Водозабор, Насосная станция, Резервуар
- ОБЪЕКТЫ ВОДООТВЕДЕНИЯ**
 Планируемые: Канализационная насосная станция (КНС)
- ОБЪЕКТЫ СВЯЗИ**
 Существовавшие: Базовая станция, Телевизионный ретранслятор, Объекты почтовой связи
- СЕТИ ЭЛЕКТРОСВЯЗИ**
 - - - - - Линия связи
- Зоны с особыми условиями использования**
- САНИТАРНО ЗАЩИТНАЯ ЗОНА**
 Существовавшие: Санитарно-защитная зона предприятий, сооружений и иных объектов
 Планируемые: Санитарно-защитная зона предприятий, сооружений и иных объектов
- ОБУВАННАЯ ЗОНА ИНЖЕНЕРНЫХ КОММУНИКАЦИЙ**
 Существовавшие: Охранная зона объектов энергетического хозяйства (вазовых линий электропередачи, вентулов, подстанций)
 Планируемые: Охранная зона объектов энергетического хозяйства (вазовых линий электропередачи, вентулов, подстанций)
- ЗОНЫ САНИТАРНОЙ ОХРАНЫ ИСТОЧНИКОВ ПИТЬЕВОГО И ХОЗЯЙСТВЕННО-БЫТОВОГО ВОДОСНАБЖЕНИЯ И ВОДОПРОВОДОВ ПИТЬЕВОГО НАЗНАЧЕНИЯ**
 Существовавшие: Первый пояс зоны санитарной охраны источника водоснабжения
 Планируемые: Первый пояс зоны санитарной охраны источника водоснабжения
- ВОДООХРАНИТЕЛЬНЫЕ ЗОНЫ**
 Существовавшие: Водозащитная зона

спс. Чербинский
м 1:25 000



- ФУНКЦИОНАЛЬНЫЕ ЗОНЫ**
- Существовавшие:**
 - Жилая зона
 - Зона застройки индивидуальных жилых домов
 - Зона застройки многоквартирных жилых домов (до 4 этажей, включая мансарды)
 - Зона (интерпретация)
 - Зона специализированной общественной застройки
 - Многофункциональная общественно-деловая зона
 - Производственная зона
 - Зона инженерной инфраструктуры
 - Зона рекреационного назначения
 - Зона рекреационного назначения
 - Иные зоны специального назначения
 - Зона озеленения территории общего пользования (парки, скверы, бульвары, городские леса)
 - Зона кладбищ
 - Зона складирования и захоронения отходов
 - Иные зоны
- Планируемые:**
 - Зона застройки индивидуальных жилых домов
 - Зона застройки многоквартирных жилых домов (до 4 этажей, включая мансарды)
 - Многофункциональная общественно-деловая зона
 - Зона специализированной общественной застройки
 - Зона инженерной инфраструктуры
 - Зона рекреационного назначения
 - Зона рекреационного назначения
 - Иные зоны специального назначения
- ЗЕМЛИ ПО КАТЕГОРИЯМ**
 - Земли населенных пунктов
 - Земли сельскохозяйственного назначения
 - Земли промышленности, энергетики, транспорта, связи, радиосвязи, телевидения, информатики, земли для обеспечения космической деятельности, земли обороны, безопасности и земли иного специального назначения
 - Земли особо охраняемых территорий и объектов
- ЛЕСА**
 - Леса эксплуатационные
- ПОВЕРХНОСТНЫЕ ВОДНЫЕ ОБЪЕКТЫ**
 - Водоток (река, ручей, канал)

КОРРЕКТИРОВКА ГЕНЕРАЛЬНОГО ПЛАНА СЕЛЬСКОГО ПОСЕЛЕНИЯ СУМОНА ЧЕРБИНСКИЙ МУНИЦИПАЛЬНОГО РАЙОНА "КЫЗЫЛСКИЙ КОЖУУН РЕСПУБЛИКИ ТЫВА"			
КАРТА ПЛАНИРУЕМОГО РАЗМЕЩЕНИЯ ОБЪЕКТОВ МЕСТНОГО ЗНАЧЕНИЯ			
Масштаб	1:5 000	Руководитель проекта	Сит. Н.О.
Шифр проекта	ДП1 54.04.21/2021	Исполнитель	Монгуш И.Г.
Дата	10.2021		Лист 3